

FORZA MASSICCI PEDALATORI

Gare ciclistiche amatoriali, itinerari per la bici da strada nella provincia di Reggio Emilia ed attività collaterali. Un sito didascalico ed autobiografico, una vetrina per l'passionato.

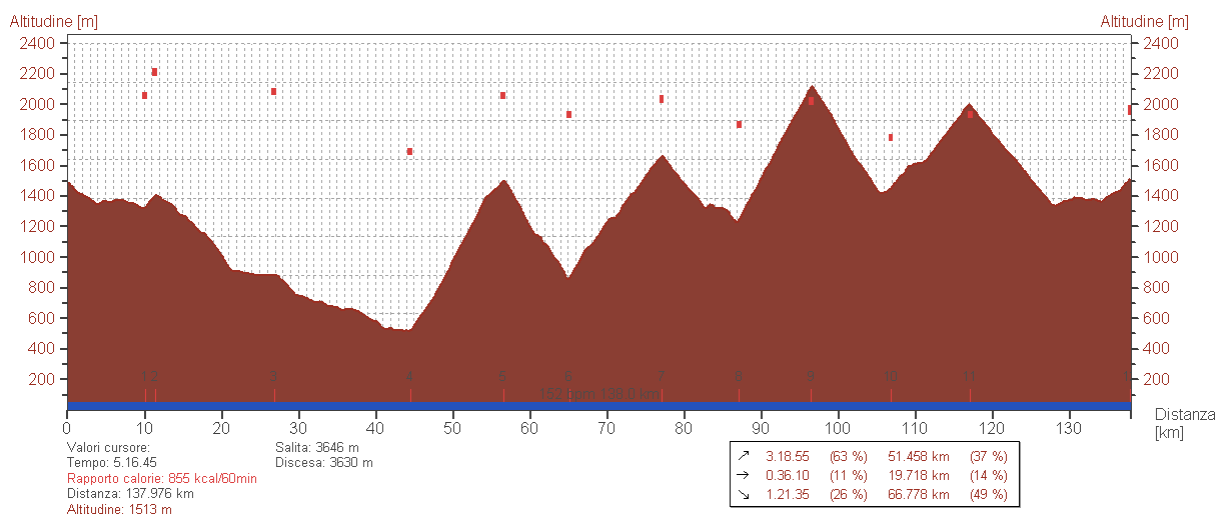
Domenica 13 settembre 2010

Km: 138 km

Dislivello: 3.600 mt circa

Dettagli salite. Riferimento al numero sul grafico.

- | | | | | |
|-----|----------|------|---------|--------------------|
| 5. | 12066 mt | 8,1% | 49'03'' | Passo Duran |
| 7. | 12006 mt | 6,7% | 44'21'' | Forcella Staulanza |
| 9. | 9356 mt | 9,3% | 49'05'' | Passo Giaù |
| 11. | 10247 mt | 5,4% | 38'52'' | Passo Falzarego |



Domenica 19 settembre 2010

Km: 180 km

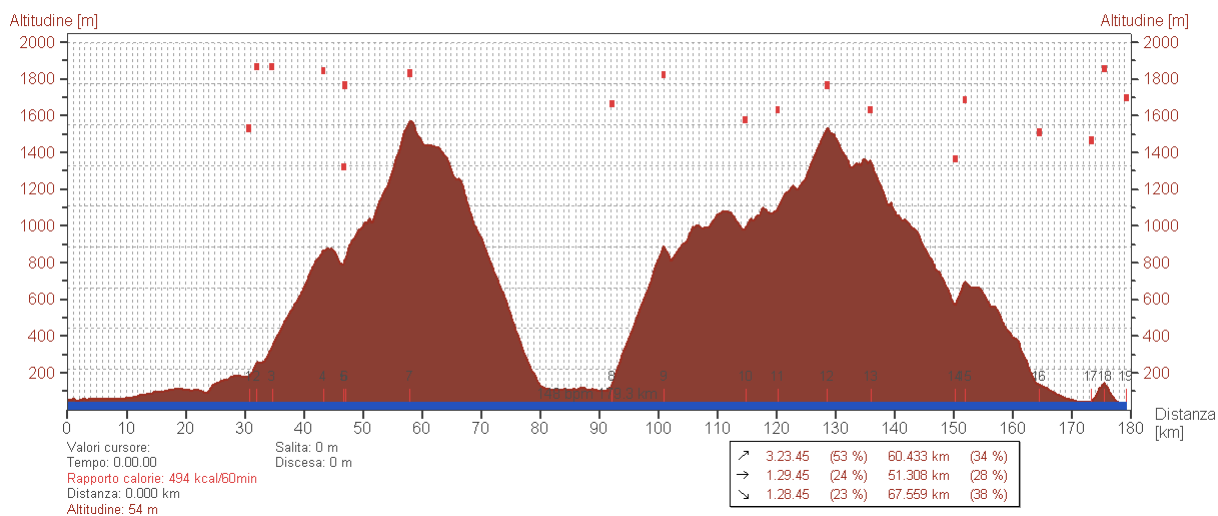
Dislivello: 3.700 mt circa

Dettagli salite. Riferimento al numero sul grafico.

- | | | | | |
|-----|----------|------|---------|----------------------|
| 4. | 8656 mt | 6,1% | 28'36'' | |
| 7. | 10937 mt | 6,9% | 43'33'' | Monte Baldo 2° parte |
| 9. | 8781 mt | 8,7% | 39'27'' | Peri Fosse |
| 12. | 8380 mt | 5,3% | 28'48'' | Brachetto |
| 15. | 1651 mt | 7,6% | 6'40'' | |
| 18. | 2188 mt | 4,8% | 5'46'' | Torricelle |

FORZA MASSICCI PEDALATORI

Gare ciclistiche amatoriali, itinerari per la bici da strada nella provincia di Reggio Emilia ed attività collaterali. Un sito didascalico ed autobiografico, una vetrina per l'passionato.



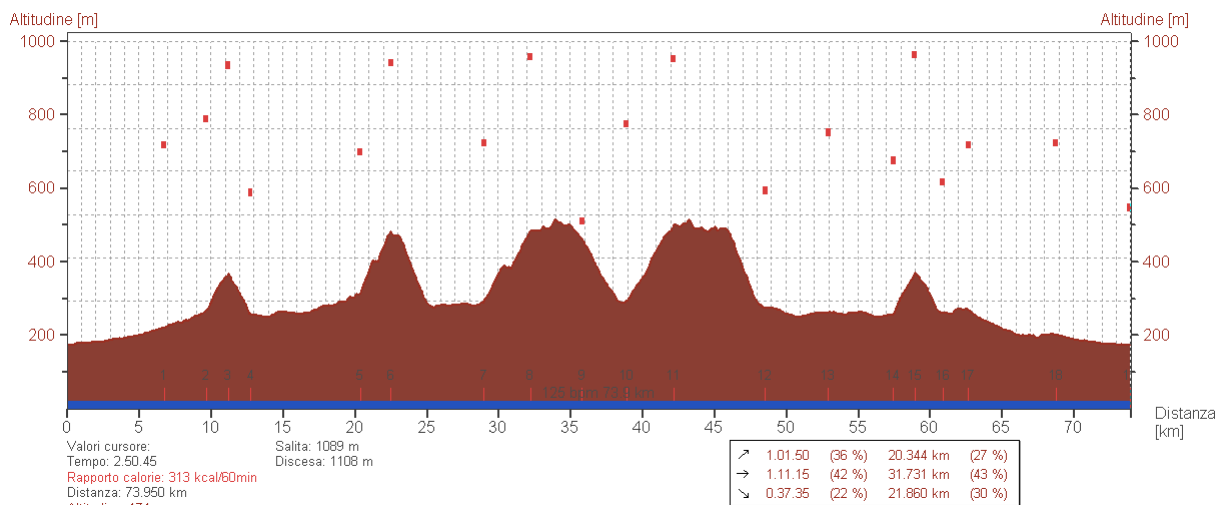
Sabato 25 settembre 2010

Km: 88 km

Dislivello: 1.255 mt circa

Dettagli salite. Riferimento al numero sul grafico.

- 3. 1552 mt 6,4%, 4'53'', w.m. 302
- 6. 2114 mt 7,9%, 8'21'', w.m. n.d.
- 7. 3244 mt 5,9%, 10'39'', w.m. 286
- 11. 3278 mt 6,2%, 10'38'', w.m. 284
- 15. 1476 mt 7,5%, 4'55'', w.m. 322



FORZA MASSICCI PEDALATORI

Gare ciclistiche amatoriali, itinerari per la bici da strada nella provincia di Reggio Emilia ed attività collaterali. Un sito didascalico ed autobiografico, una vetrina per l'appassionato.

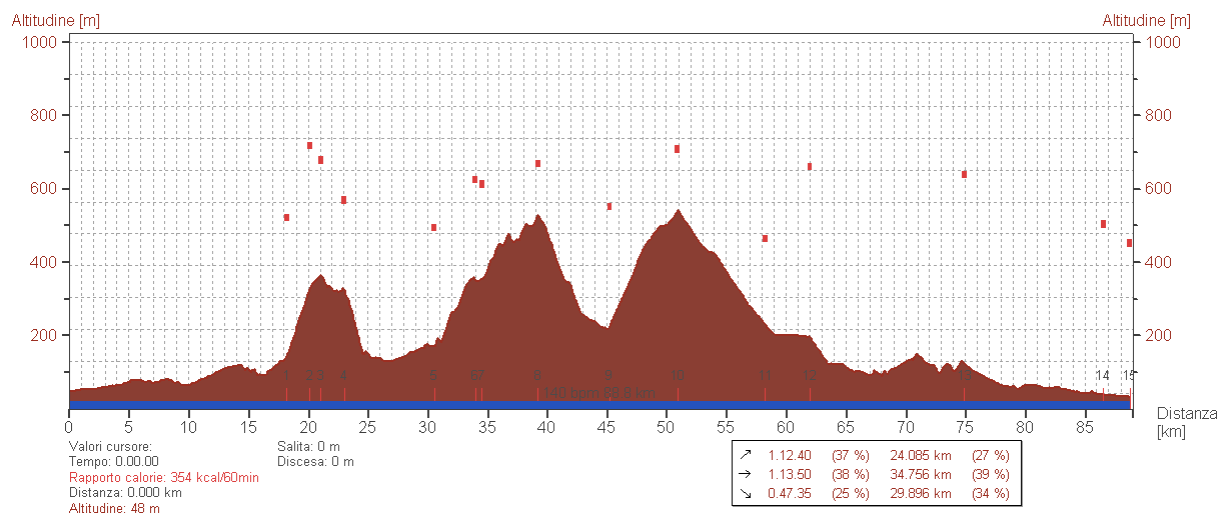
Domenica 26 settembre 2010

Km: 88 km

Dislivello: 1.255 mt circa

Dettagli salite. Riferimento al numero sul grafico.

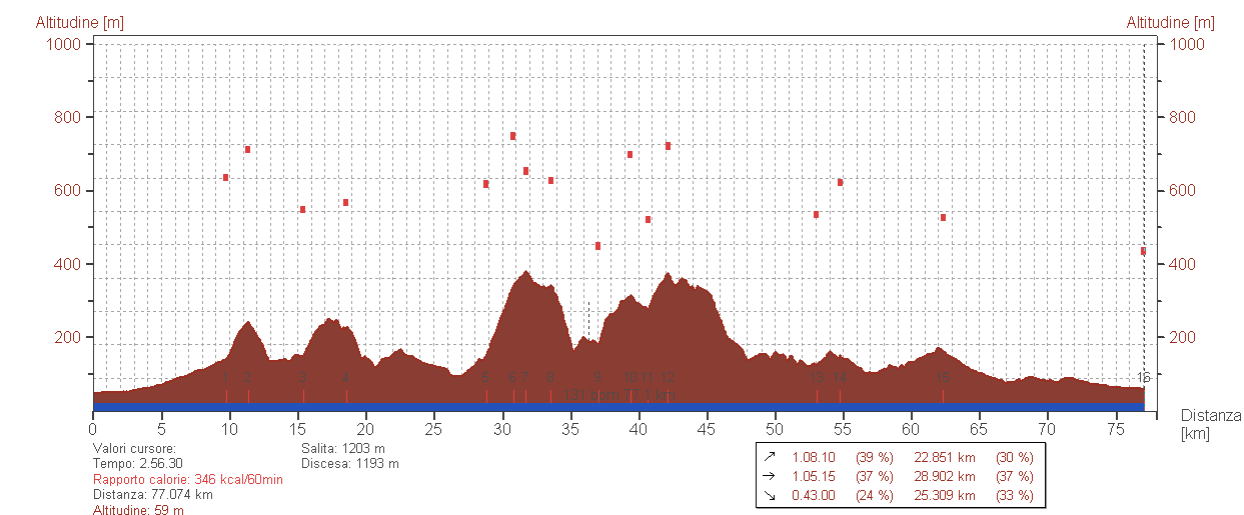
2. 1965 mt 9,4%, 8'17'', w.m. 319
3. 940 mt 4,4%,
6. 3445 mt 5,4%, 11'10'', w.m. 287
7. 4681 mt 3,7%, 12'53'', w.m., 274
10. 5686 mt 5,6%, 17'23'', w.m. 282



Mercoledì 29 settembre 2010

Km: 77 km

Dislivello: 1.193 mt circa



FORZA MASSICCI PEDALATORI

Gare ciclistiche amatoriali, itinerari per la bici da strada nella provincia di Reggio Emilia ed attività collaterali. Un sito didascalico ed autobiografico, una vetrina per l'appassionato.

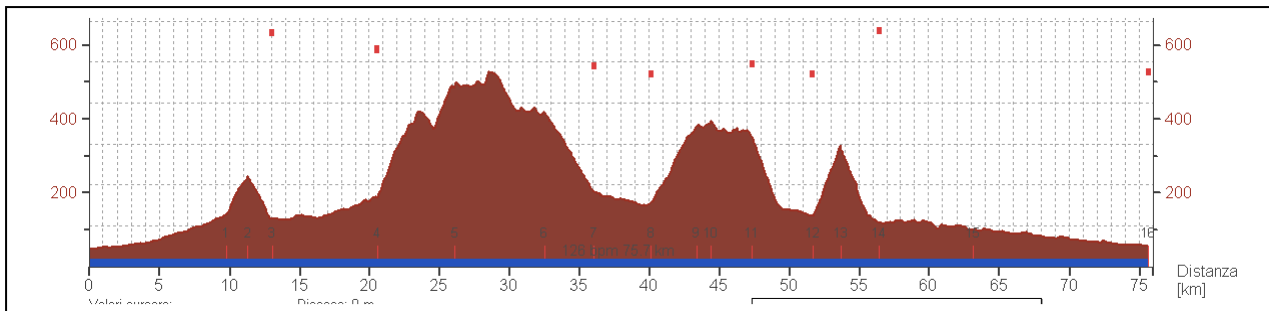
Dettagli salite. Riferimento al numero sul grafico.

- 2. 1562 mt 6,3%, 5'23'', w.m. 244
- 4. 3179 mt 2,5%, n.d.
- 4. 1965 mt 9,4%, 8'33'', w.m. 305
- 5. 940 mt 4,4%,
- 10. 2354 mt 5,6%, 6'42'', w.m. 271
- 12. 1451 mt 6,8%, 5'00'', w.m. 289

Giovedì 30 settembre 2010

Km: 76 km

Dislivello: 1.125 mt circa



Dettagli salite. Riferimento al numero sul grafico.

- 6. 1562 mt 6,3%, 5'04'', w.m. 249
- 7. 5530 mt 5,5%, 18'13'', w.m. 290
- 8. 3256 mt 6,3%, 10'24'', w.m. 286
- 9. 1973 mt 9,6%, 8'17'', n.d.